

GEOLetter

Mayo | 2021

[Calendario de eventos](#)

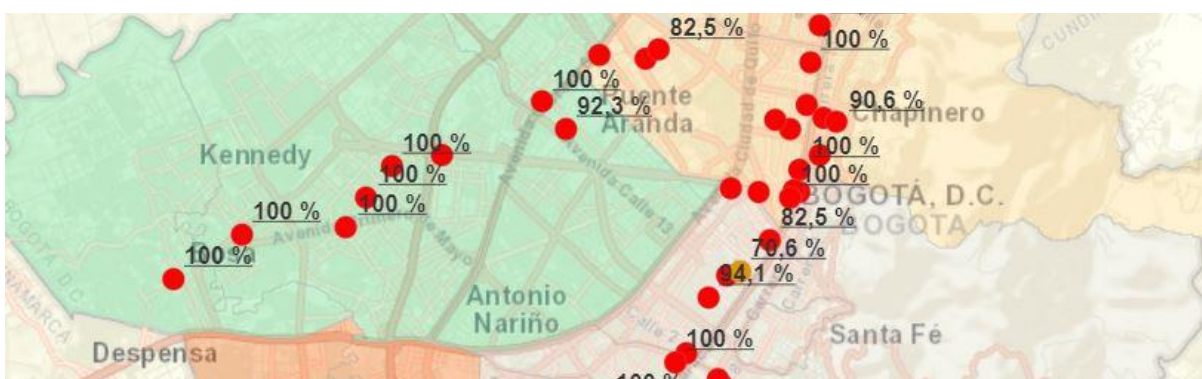
[Encuentros Esri](#)

[Curso del mes](#)

[ArcGIS Blog](#)

Esri en los medios | Noticias

Consulte las publicaciones de prensa que hacen referencia a Esri; la compañía y el éxito de sus productos. Historias de actualidad donde los mapas son los protagonistas.



Mapa de ocupación UCI de las principales ciudades luego del paro en Colombia

Las zonas que más presentaron contagios estos días fueron Bogotá, Antioquia, Valle del Cauca y Barranquilla, lugares en los que también hubo aglomeraciones en las marchas.

[Ver noticia](#)



Explorar Marte, un sueño que la tecnología de los SIG ya hizo realidad

[Ver noticia](#)




Cómo la inteligencia 3D y la localización pueden ayudar a impulsar una economía oceánica sostenible

[Ver noticia](#)

Eventos destacados del mes

Explore los eventos de interés para este año, allí podrá encontrar eventos de organizados por Esri, eventos de nuestros gremios y eventos externos de tecnología.

[Ver calendario](#)



ArcGIS para Recursos Naturales ArcGIS para minería Hoy 18 de mayo

Aumente la producción, optimice los flujos de trabajo, incremente las ganancias y mitigue el riesgo de operación de Minería y Petróleo.

[Regístrese](#)

ArcGIS para Gobierno Nacional

ArcGIS para la gestión de indicadores de su organización

25 de mayo

Obtenga los datos y análisis que necesita para ejecutar planes medioambientales. Por medio de datos autorizados y análisis sofisticados comprenda y proteja mejor cualquier entorno de biodiversidad.

[Regístrese](#)



ArcGIS para ambiente

26 de mayo

Gestione de forma correcta, eficiente y confiable en **materia predial**. Conozca las aplicaciones especializadas para la **Transformación Digital** de la Administración de Tierras y cómo es apalancada por ArcGIS.


[Regístrese](#)

ArcGIS para administración de tierras y desarrollo rural

27 de mayo

La toma de decisiones para los Gobiernos se facilita en la medida que esté soportada por datos, estos datos están relacionados o pueden ser vinculados con una ubicación geográfica, de tal manera que pueden ser **visualizados y analizados** a través de mapas y análisis inteligentes.

[Regístrese](#)



ArcGIS para Recursos Naturales

ArcGIS para petróleos

1 de junio

Aproveche la ventaja geográfica, mejore la **inteligencia operacional** en las entidades y optimizar la toma de decisiones basadas en datos petroleros, minería y agricultura; podrán conocer los beneficios del poder analítico que tienen los SIG.

[Regístrese](#)

ArcGIS para agricultura

09 de junio

Integre imágenes de alta resolución, observaciones en campo y datos en tiempo real, para potencializar el uso de sus recursos, en cualquier momento y lugar.


[Regístrese](#)



Entrenamiento | Novedades de producto

Explore nuestra [aula de entrenamiento virtual](#) y seleccione el curso que se ajuste más a sus necesidades.

Curso del mes



5 razones para participar en el curso **Trabajando con datos Lidar en ArcGIS**
08:00 a.m. - 05:00 p.m. - 28 de mayo

- Explorará y visualizará los datos LIDAR en ArcGIS Pro.
- Trabjará en la clasificación de coberturas mediante diferentes métodos de edición.
- Editará y mejorará la calidad de sus nubes de puntos dando mejores

Novedades

Beneficios de hacer parte de Esri Community

Nos permiten identificar problemas que afectan al mundo y visualizar las soluciones, teniendo a la mano las herramientas para construirlas.

[Ver más](#)

Conozca lo nuevo de ArcGIS Pro 2.8

Nuevas mejoras de rendimiento y productividad, así como las diez principales funciones de esta versión.

[Ver más](#)

resultados en sus procesos.

- Aprenderá a derivar superficies como modelos digitales de elevación, superficie y de terreno.
- Creará estructuras en 3D que le permitirán generar una representación gráfica más exacta de sus proyectos.

Más información: entrenamiento@esri.co
entrenamiento@esri.com.ec
entrenamiento@esri.pa

Ver más

[Colombia](#) [Ecuador](#) [Panamá](#)

Laboratorio de entrenamiento



Trabajo de Campo en Empresas de Servicios Públicos con ArcGIS FieldMaps - 24 de mayo

- Crear y preparar un proyecto para editar y actualizar datos en campo con ArcGIS Field Maps.
- Recolectar datos con la aplicación móvil de ArcGIS Field Maps y explorar sus capacidades.
- Aprender como optimizar el proceso de captura de datos en campo a través de ArcGIS Field Maps.

[Regístrese](#)

La nueva experiencia para desarrolladores

- Panel de desarrollador mejorado
- Presentamos los API keys
- Calculadora de precios

[Ver más](#)

Lo que viene en ArcGIS Mission

Tome decisiones informadas en tiempo real y adquiera nuevos conocimientos a partir de misiones completadas.

[Ver más](#)

25 años de conservación Biocultural

El Equipo de Conservación de la Amazonía celebra 25 años sirviendo a la protección biocultural de las comunidades indígenas y locales de este territorio.

[Ver más](#)

Trabaje con nosotros

Queremos trabajar con usted por un país donde la geografía es el punto de encuentro para tomar mejores decisiones.

[Ver más](#)

Convocatorias

[Consultor SIG - Partners](#)

[Representante de soporte premium](#)

[Technical Advisor Partners](#)

[Consultor SIG: Ingeniero de desarrollo](#)



Esri Colombia | Bogotá | (1) 650 1550 | Cl. 90 # 13 - 40

Esri Ecuador | + 593 (2) 450 0230 | Esquina Av. 6 de Diciembre N 34-360 y Portugal, Edificio Zyra

Esri Panamá | + 507 303 2756 | Calle Luis Bonilla Edificio 118A y B Ciudad del Saber, Panamá
Copyright © 2020 Esri Colombia, Esri Ecuador y Esri Panamá. Todos los derechos reservados.

[Esri.co](https://www.esri.co) | [Esri.com.ec](https://www.esri.com.ec) | [Esri.pa](https://www.esri.pa) | [Unsubscribe](#)



Certificados por:

